

VALDAHON NOTRE VILLE

2022 2024



PROJET D'AMÉNAGEMENT DES ESPACES PUBLICS DU CENTRE-BOURG

● SÉCURISATION ROUTIÈRE ● PISTES CYCLABLES ● VÉGÉTALISATION



Aujourd'hui plus que jamais, après un été caniculaire marqué par l'assèchement des sols et des cours d'eau et par des températures particulièrement élevées en ville qui peinent à diminuer, il devient urgent d'agir sur l'aménagement de nos territoires. De façon locale, la végétation joue un rôle essentiel dans le rafraîchissement des villes et c'est justement l'un des objectifs du projet d'aménagement des espaces publics en cours à Valdahon !

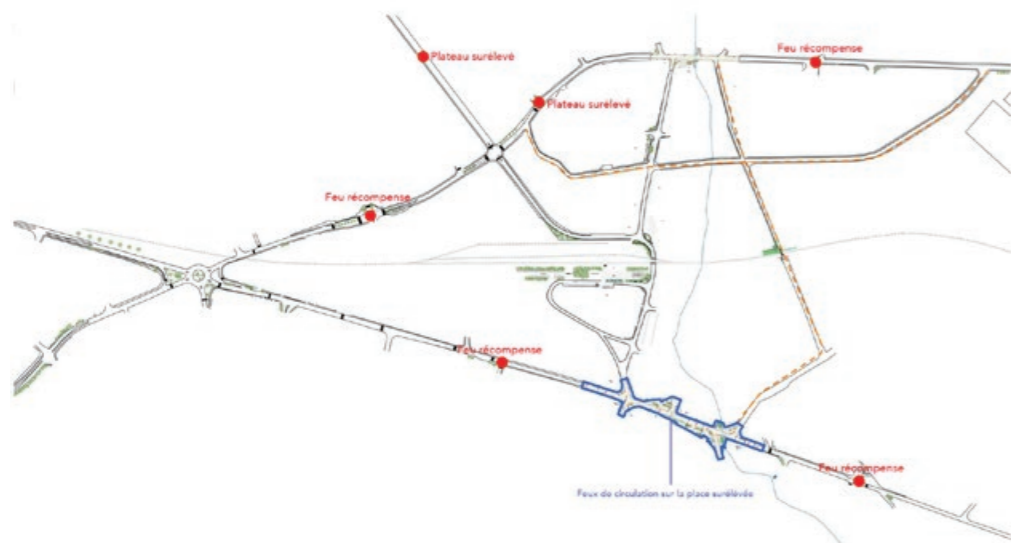
Avec la végétalisation de la ville, ce projet porté par l'équipe municipale a également pour première ambition d'apaiser les flux routiers et de sécuriser la circulation en ville, sur les routes principales.

Cet aménagement s'inscrit également pleinement dans les objectifs du dispositif Petites Villes de Demain (pour lequel Valdahon a été lauréate) qui vise l'amélioration du cadre de vie des habitants et la transition écologique.

Petites villes de demain



En réponse à la première problématique de Valdahon, les aménagements visent d'abord l'apaisement des flux routiers. Les travaux pourraient débuter fin 2022 si les conditions météorologiques le permettent.




Pour ce faire, **deux plateaux ralentisseurs** et des **feux de circulation** seront installés d'ici quelques mois. Les plateaux ralentisseurs seront mis en place sur des lieux de passage avec des flux piétons importants en direction des écoles (au croisement de la rue du Stade et de la rue Lavoisier et au croisement de la rue du G^{al} Burnez, de la rue des Tronchots, des Pâquerettes et des Bleuets). Les feux, quant à eux, seront au nombre de quatre, situés au niveau des croisements sur les deux départementales, avant et après les espaces centraux. Il s'agira de **feux récompenses** qui **inciteront au ralentissement** en

entrant dans la ville et à l'approche des espaces centraux puisque ceux-ci passent au vert seulement lorsque la vitesse des véhicules est en dessous de la vitesse maximale autorisée. Un feu de circulation dit « intelligent » sera également installé au carrefour de la mairie afin de réguler au mieux les flux de cette intersection.

Ces ralentisseurs et feux ne seront que la première étape de travaux d'améliorations majeures qui se dérouleront, quant à eux, jusqu'en 2024.

Ce projet est marqué par l'apport de végétation, qui trouvera une place importante sur le plateau jouant le rôle de place centrale, commerçante et piétonne.

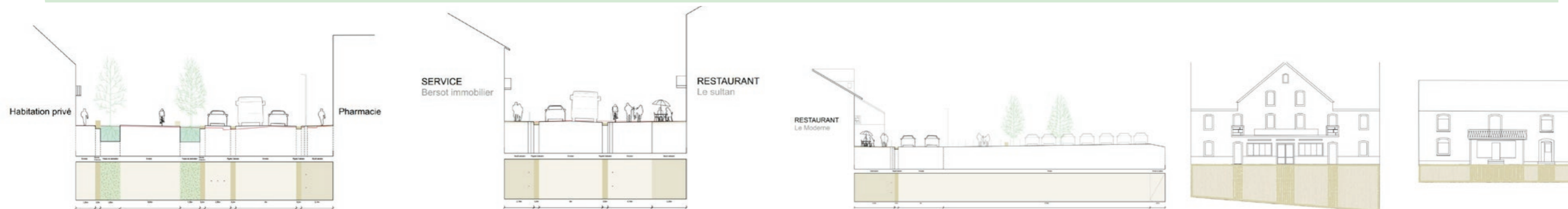
Cela apportera un caractère plus naturel au centre-ville de Valdahon. Par ailleurs, la présence d'arbres et leur disposition pourront aussi jouer un rôle sur la perception de la voie par les automobilistes et inciter au ralentissement des véhicules arrivant à Valdahon. L'apport de végétation à Valdahon et la **désimperméabilisation des pieds d'arbres** permettront également de **rafraîchir la ville en été**, par un phénomène naturel d'évapotranspiration. En anticipation de l'économie nécessaire de l'eau et afin de garantir la croissance des arbres, des espèces locales ont été sélectionnées, en collaboration avec les équipes de jardiniers de Valdahon. Ces espèces sont adaptées au climat de Valdahon et nécessitent peu d'eau et peu d'entretien. Parmi les arbres, on pourra trouver deux espèces de chênes, des sorbiers et deux espèces d'érables, ainsi que des prunelliers et de l'aubépine pour les arbustes.



Une place centrale sera réalisée sur la Grande Rue (D461).

L'objectif derrière cet aménagement est d'**améliorer le cadre de vie des Valdahonnaises et Valdahonnais**, de faire de cet espace un lieu d'abord **piéton** et **favoriser ainsi le commerce de centre-ville**. Pour ce faire, cette place sera un vaste plateau marqué par un revêtement plus clair, identique sur les trottoirs et la chaussée, instaurant un **caractère principalement piéton**, au détriment du routier. Une **nouvelle végétation** prendra sa place sur ces espaces, afin de créer des **lieux ombragés, frais** et favorables à **l'infiltration des eaux de pluie**. Un travail important de nivellement des sols sera nécessaire afin d'optimiser l'infiltration des eaux de pluies dans les espaces désimperméabilisés et notamment les pieds des arbres. La végétation sera également renforcée autour

du Dahon, le révélant alors davantage aux Valdahonnaises et Valdahonnais. Ce plateau s'étendra sur plus de 300 mètres, en commençant avant le carrefour à feux (croisant la rue de la Gare et rue Notre-Dame) jusqu'à la rue des Oueches. Afin d'optimiser cette partie de travaux, une première phase consistera à enfouir les réseaux existants afin d'en assurer la pérennité et de valoriser le paysage de cette future place centrale qui aura notamment pour vocation de **mettre en valeur les commerces du centre-bourg**. Une nouvelle visibilité à l'échelle de la place leur sera attribuée, par le biais d'une végétation travaillée en ce sens ainsi que par un revêtement et un rythme de pavage inspiré des vitrines commerciales.



Un maillage de pistes cyclables sera également réalisé

Elles seront matérialisées par un **marquage au sol** sur la Grande Rue, la rue du Stade, la rue de la Piscine, la rue de l'Amerey et la rue de l'Hôtel de ville. Cela concernera près de **2 kilomètres de pistes cyclables** créées.

L'une des ambitions du projet étant d'**encourager la transition vers des modes de déplacement doux et décarbonés**, il était essentiel de prendre en compte la **gare et les liaisons douces** dans ce projet. Des améliorations seront apportées autour de la gare, par un **abri vélo** qui devrait être prochainement installé et un **quai bus**. Le passage à niveau piéton, quant à lui, restera sous sa forme actuelle, avec des portillons, mais pourra connaître une amélioration en termes d'accessibilité et de sécurité.



RÉUNION PUBLIQUE

Profitions de cette tribune pour vous convier, citoyennes et citoyens de Valdahon, le **jeudi 20 octobre (à 19h30)** à la **réunion publique** en salle d'honneur de l'Hôtel de Ville autour de ce projet d'aménagement des espaces publics de Valdahon. Ce sera l'occasion de le découvrir plus en détails, de voir les esquisses et d'échanger avec l'équipe qui a piloté, dessiné et qui réalisera ce projet.



Territoire 25

ALTITUDE—35

Paysage | urbanisme | territoires

